








**СХЕМА
РАСПОЛОЖЕНИЯ ЗЕМЕЛЬНОГО УЧАСТКА НА КАДАСТРОВOM ПЛАНЕ ТЕРРИТОРИИ**

Кадастровый или условный номер земельного участка		
Площадь земельного участка	2500 кв.м.	
Обозначение характерных точек границ	Координаты МСК-16	
	X	Y
н1	459552.90	2364694.65
н2	459532.55	2364709.18
н3	459590.67	2364790.55
н4	459611.01	2364776.02
н1	459552.90	2364694.65



Масштаб 1:2000

УСЛОВНЫЕ ОБОЗНАЧЕНИЯ

	обозначение существующей части границы, имеющиеся в ГКН сведения о которой достаточны для определения ее местоположения
	обозначение вновь образованной части границы, сведения о которой достаточны для определения ее местоположения
	обозначение характерной новой точки вновь образованной части границы, сведения о которой достаточны для определения ее местоположения
	прекращающая существование часть границы
	характерная точка границы, прекращающая свое существование
	обозначение уточняемого земельного участка
	обозначение кадастрового квартала